

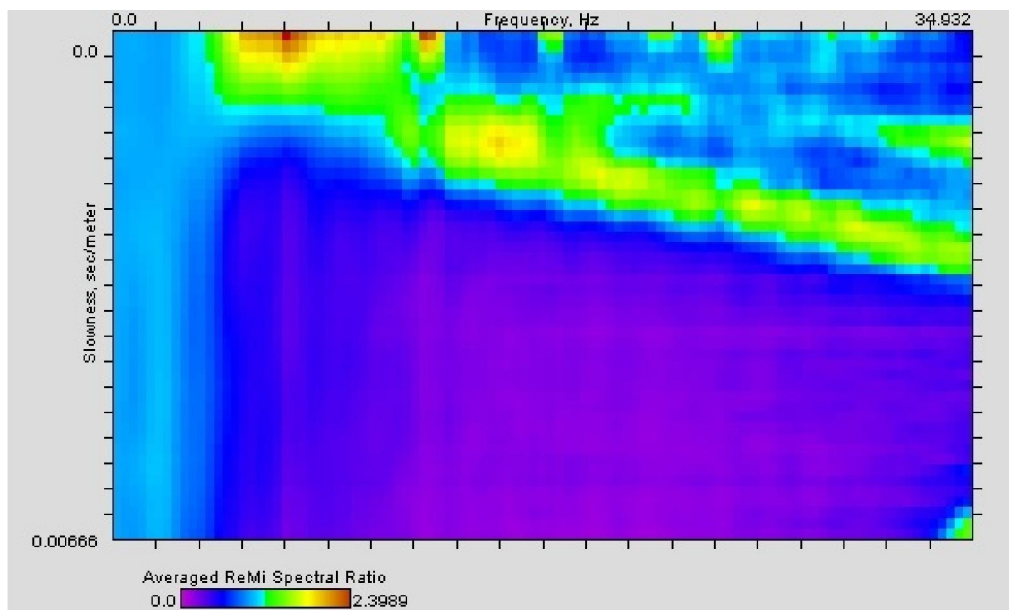
# MISURA DI VELOCITA' DELLE ONDE S CON TECNICA ReMi

# RM\_15

Codice SoftMS

026093L33REMI33

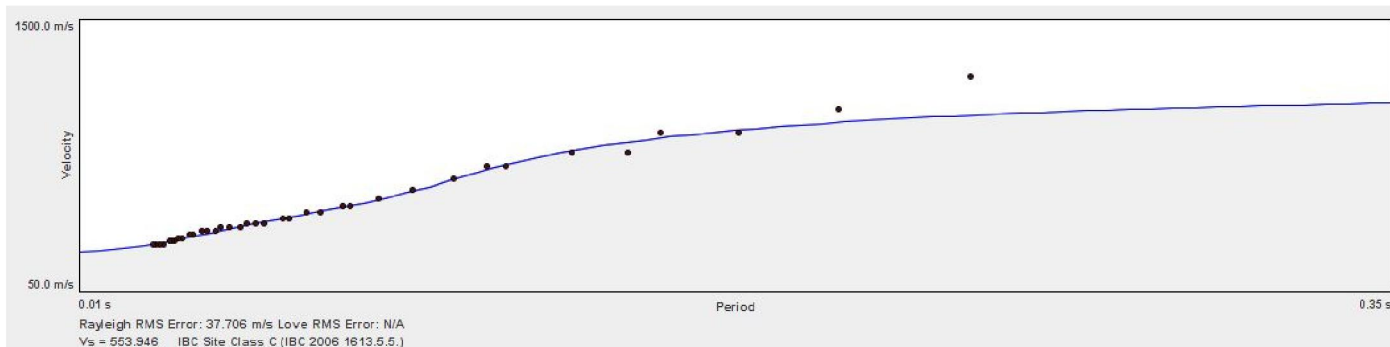
## SPETTRO *p-f*

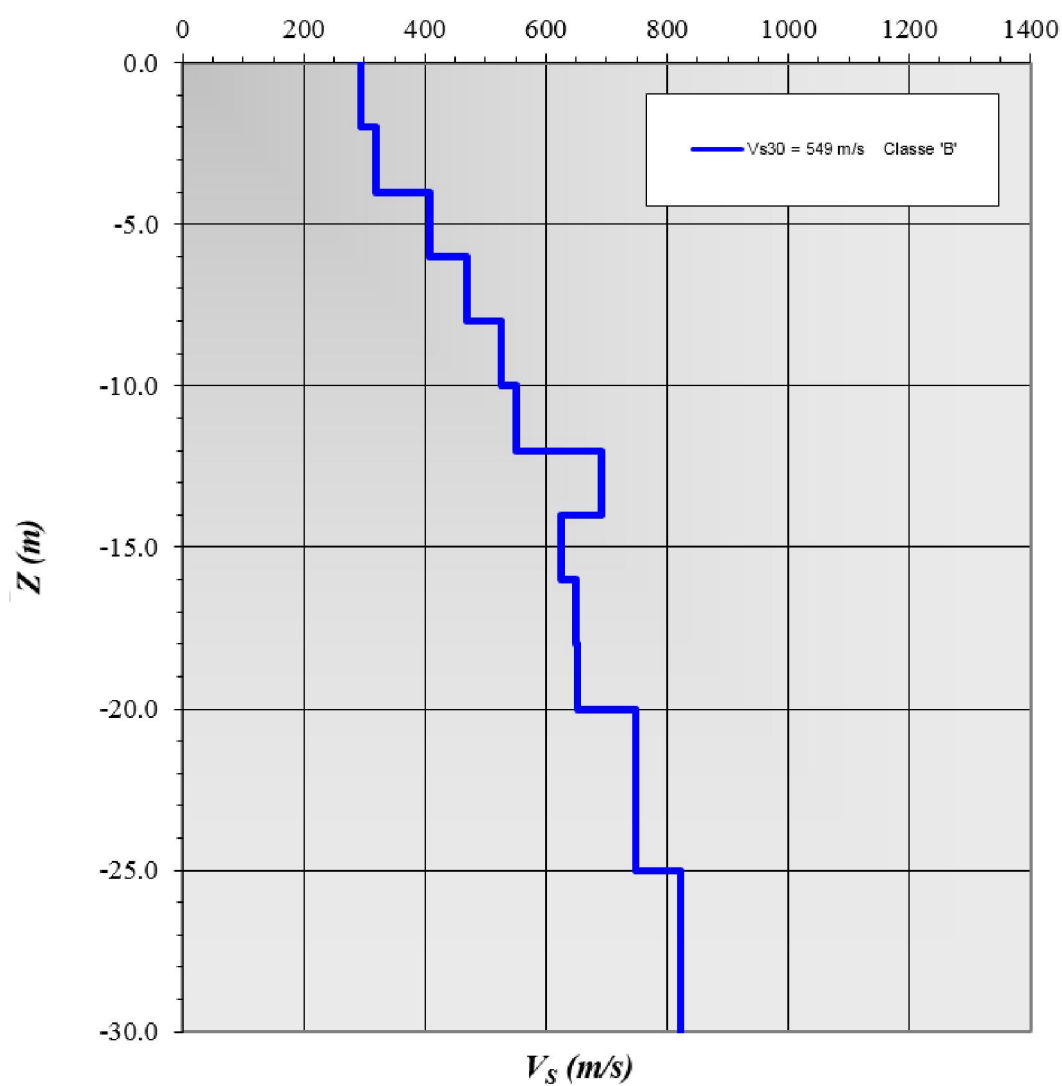


## DATI STAZIONE

COMUNE	VOLPAGO DEL MONTELLO
CODICE STAZIONE	RM_15
WGS 84 UTM 33 NORD	5071794.264
WGS 84 UTM 33 EST	276604.57
QUOTA PIANO CAMPAGNA	80 m s.l.m.
VS <sub>30</sub> E CATEGORIA DI SOTTOSUOLO	549 - classe "B"
ANNO E MESE DI MISURA	2015/11

## CURVA DI DISPERSIONE



LOG VERTICALE DI  $V_{S30}$ *Stazione RM-15*

## FOTO



## ESTRATTO C.T.R.

